

Parcela číslo: 4825

Seznam souřadnic:

Bod	Y	X
703061006880236	583835.36	1191459.13
703061006880138	583829.88	1191420.58
703061006880155	583825.43	1191424.80
703061006880238	583830.42	1191459.91
703061006880549	583844.00	1191539.71
703061006880566	583849.93	1191544.75
703061006880236	583835.36	1191459.13

Parcela číslo: 4877

Seznam souřadnic:

Bod	Y	X
703061006880638	583853.26	1191563.97
703061006880658	583849.31	1191569.65
703061006880830	583859.90	1191622.14
703061006880977	583867.93	1191656.99
703061006881286	583873.78	1191729.99
703061006881334	583874.82	1191744.50
703061006881348	583878.44	1191750.01
703061006881283	583878.77	1191729.62
703061006880974	583872.89	1191656.22
703061006880826	583864.79	1191621.09
703061006880749	583859.85	1191596.61
703061006880638	583853.26	1191563.97

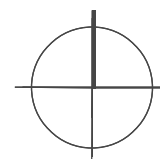
LEGENDA:

733466-667-393 označení prvku



Souř. systém: S-JTSK
Výšk. systém: BPV



řešený prvek



1:2 000

NÁZEV STAVBY:	Realizace interakčních prvků IP8, IP17, IP20B, IP26, IP38 v k.ú. Němčičky u Hustopečí	 AGROPROJEKT PSO s.r.o. Slavičkova 840/1b, 638 00 Brno www.agroprojekt.cz		
K.Ú.:	NĚMČIČKY U HUSTOPEČÍ	AUTOR.PROJ.ÚSES:		
OKRES:	BŘECLAV	PROJEKTANT:		
KRAJ:	JIHOMORAVSKÝ KRAJ	PROJEKTANT:		
OBJEDNATEL:	SPÚ, KPÚ PRO JIHOMORAVSKÝ KRAJ, POBOČKA BŘECLAV	PROJEKTANT:		
STUPEŇ:	DPS	Č. ZAKÁZKY:	117-3283-22	PARÉ:
OBSAH:	SO-01 IP 17 a IP 20b SITUACE KATASTRÁLNÍ A VYTYČOVACÍ	MĚŘÍTKO:	1:2 000	
		DATUM:	10/2022	
		PŘÍLOHA:	C.2.2	